




AYUNTAMIENTO DE AHOME



Programa Municipal de Desarrollo Urbano de Ahome

E04.A Desarrollo Económico

Firmas

Legenda Temática

Estrategias de Desarrollo Económico del Programa de Desarrollo Urbano


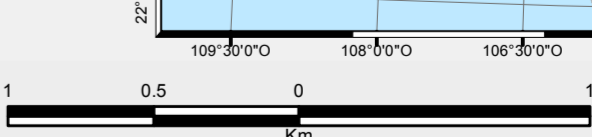
- E.3.1 Parque Ingenio Los Mochis
- E.3.2 Gasoducto El Encino- Topolobampo
- E.3.3 Entubamiento del Dren Juárez
- E.3.4 Corredor Turístico Cultural.


Estrategias de Desarrollo Económico del Programa de Ordenamiento Territorial

- Zona Potencial de Desarrollo Industrial Sujeta a Planeación

Simbología

Localidad	Carretera	Modelo digital elevación
● 500 - 800 hab.	— Federal	☐ 0.00 - 5.00
● 801 - 1200 hab.	— Estatal	☐ 5.01 - 20.00
● 1201 - 1800 hab.	— Concesionada	☐ 20.01 - 50.00
● 1801 - 3000 hab.	— Camino	☐ 50.01 - 100.00
● 3001 - 5000 hab.	— Vialidad urbana	☐ 100.01 - 180.00
— Río	— Aeropuerto	☐ 180.01 - 320.00
--- Intermitente	— Vías Ferreas	☐ 320.01 - 560.00
— Perenne	— Limite Ahome INEGI	☐ 560.01 - 980.00
— Cuerpo de agua	— Limite de Municipio INEGI	☐ 980.01 - 1,700.00
— Cuerpo de agua	— Limite Estatal INEGI	☐ 1,700.01 - 3,000.00
	— Área urbana (mas de 2500 hab.)	



Parámetros y Estándares Cartográficos

Proyección.....Cónica Conforme de Lambert
 Datúm Horizontal..... ITRF92
 Esferoide..... GRS80
 Fuente..... INEGI, 2012, 2000, CONABIO

Elaboró: Facultad de Arquitectura UNAM
 Fecha: enero de 2013 Versión: 1.0
 Responsable: Dr. Ignacio Kunz Bolaños