



**GOBIERNO MUNICIPAL DE AHOME**





**IMPLAN**  
INSTITUTO MUNICIPAL DE PLANEACION

- S I M B O L O G I A -






**Transporte**



**Tipo**

-  Central Camionera
-  Crucero
-  Ferry
-  Sitio de Taxi

**Jerarquía Vial**

-  Regional
-  Primaria
-  Secundaria
-  De Penetración
-  Ferrocarril

**RASGOS FISICOS**

-  Limite de Area Estudio
-  Curva de Nivel
-  Limite de Costa
-  Mangle
-  area inundable
-  Darsena, via de Buques
-  Lagunas, Encharcamientos
-  Bahía

**DIAGNOSTICO**

**TRANSPORTE**



No. PLANO

**9**

AHOME, SINALOA. ENERO DE 2009

ESCALA GRAFICA 1:8 000

