












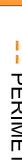

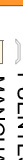



**DIAGNÓSTICO**

**SIMBOLOGÍA:**

-  LÍMITE MUNICIPIO
-  LÍNEA FERREA
-  Carretera Internacional
-  TERRACERÍA
-  CARRETERAS PAVIMENTADAS
-  BRECHAS/ VEREDAS
-  POBLACIONES
-  DRENES Y CANALES
-  RIO FUERTE
-  AEROPUERTO INTERNACIONAL VALLE DEL FUERTE
-  PUERTO DE TOPOLOBAMPO

**RASGOS FÍSICOS**

-  CANAL / DREN
-  CUERPO DE AGUA
-  PERIMETRO URBANO
-  CARRETERA
-  PUENTES DE CANAL
-  MANCHA URBANA

**CONECTIVIDAD REGIONAL MACRO**

No. PLANO  
**MFT-01**

ESCALA GRÁFICA:

JULIO 2013, LOS MOCHIS, SIN.

