

2021, Año de la Independencia.
Los Mochis, Sinaloa a 26 de Abril de 2021.
No. de oficio: **UT-IMP-020/2021.**
Asunto: **Respuesta solicitud**
No. de Folio: 00567021.

ESTIMADO SOLICITANTE.
P R E S E N T E.-

Por medio de la presente hacemos llegar respuesta a la petición solicitada vía **Infomex Sinaloa** con número de **folio: 00567021** con fecha del 23 de abril de 2021, en el cual se solicita lo siguiente:

Solicito el padrón de Áreas Verdes y/o Jardines públicos en el Municipio de Ahome.

Referente a lo solicitado hago de su conocimiento que en los documentos, base de datos públicos así como archivos de este Instituto solo se encuentra como parte de los apartados de diagnóstico del documento técnico que conforma el Plan Integral de Movilidad Urbana Sustentable vigente, publicado en el Periódico Oficial el Estado de Sinaloa y con alta en el Registro Público de la Propiedad; el Mapa de Diagnóstico D-10 SEMBRADO DE ÁREAS VERDES URBANAS.

Dicho mapa fue elaborado para el diseño de políticas de movilidad urbana, considerando áreas de vegetación extensa o densa, no necesariamente de propiedad pública, levantada a través de imágenes aéreas de la plataforma google earth, en razón de la naturaleza de los objetivos específicos en la realización de dicho plan. Adjunto a la presente se hace llegar el Mapa D-10 del Plan Integral de Movilidad Urbana Sustentable.

De requerir mayor detalle en la información, se sugiere por la naturaleza de sus atribuciones, consultar a la Subdirección de Parques y Jardines del Ayuntamiento de Ahome o bien a la Dirección General de Bienes Inmuebles y Recursos Materiales.

Cumpliendo en tiempo y forma con lo solicitado y sin otro particular quedo a sus órdenes.

ATENTAMENTE






LUIS CARLOS LARA DAMKEN.
Director General del IMPLAN Ahome.

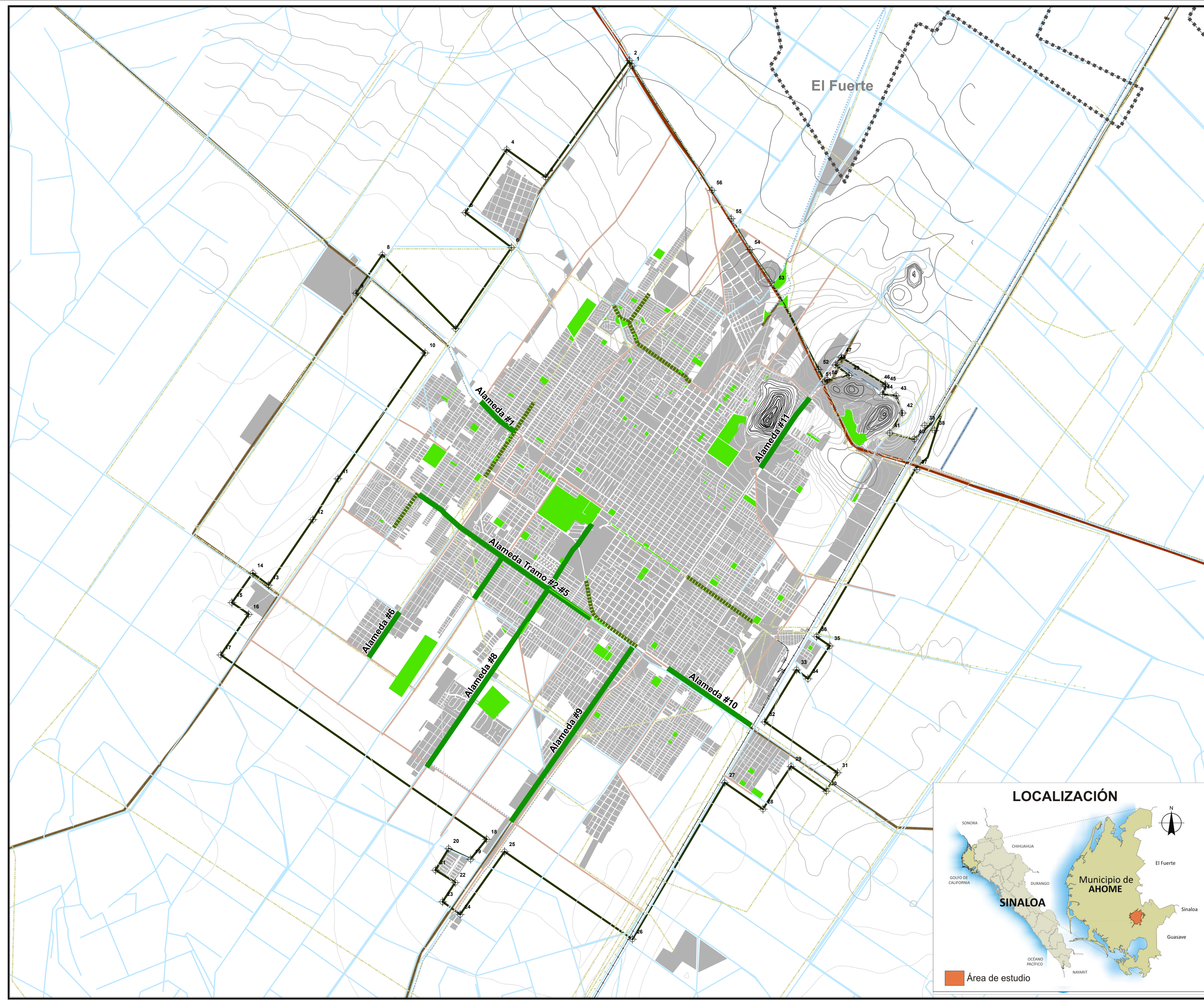
C.C.P.- Archivo







**PLAN INTEGRAL DE MOVILIDAD URBANA SUSTENTABLE
DE LA CIUDAD DE LOS MOCHIS**

SIMBOLOGÍA






-  Área verde
-  Camellón Verde
-  Alamedas protegidas









General

-  Puntos Límite de Área de Estudio
-  Límite Municipal
-  Límite del área de estudio
-  Área Urbana

Curvas de Nivel

-  6.00 - 11.00
-  11.01 - 17.00
-  17.01 - 30.00
-  30.01 - 80.00
-  80.01 - 150.00

Líneas de Infraestructura

-  Canal
-  Acueducto
-  Dren
-  Línea eléctrica
-  Línea telefónica
-  Ducto combustible

Infraestructura de Transporte

-  Carretera Estatal
-  Carretera Federal
-  Vías Ferrocarril
-  Puente Peatonal
-  Puente Vehicular
-  Pista Aviacion Pavimentada
-  Pista Aviacion Terraceria

LOCALIZACIÓN



MAPA D-10 .- SEMBRADO DE ÁREAS VERDES URBANAS

Escala:
1:35,000

Fecha:
SEPTIEMBRE 2013

0 250 500 1,000 1,500 Metros

Fuente: Conjunto de datos vectoriales de INEGI.
Serie topográfica y de recursos naturales.
Escala: 1:50 000.
Proyección del mapa: Lambert Conformal Conic GCS_North_American_1983
Falso Este: 2 500 000, Meridiano Central: -102.00