










Source: Esri, DigitalGlobe,



MAPA D- 04
POLÍTICAS DE MEJORAMIENTO Y
CONSERVACIÓN DEL PLAN

SIMBOLOGÍA

Políticas de Mejoramiento y Conservación

-  Límite de acción del Plan Parcial
-  Calle Completa Vicente Guerrero
-  Calle con Proyecto de Forestación Bienestar
-  Vialidad Tranquilizada con Proyecto de Forestación
-  Vialidad Peatonal
-  Proyecto de Forestación en Banquetas
-  Acciones y Obras de Adaptación de Cruces Seguros



Fecha: 2023 Escala: 1: 5,000
 Fuente: Elaboración IMPLAN
 Conjunto de datos vectoriales de INEGI.
 Proyección del mapa: Lambert Conformal Conic