










AHOME
TRABAJAMOS CONTIGO

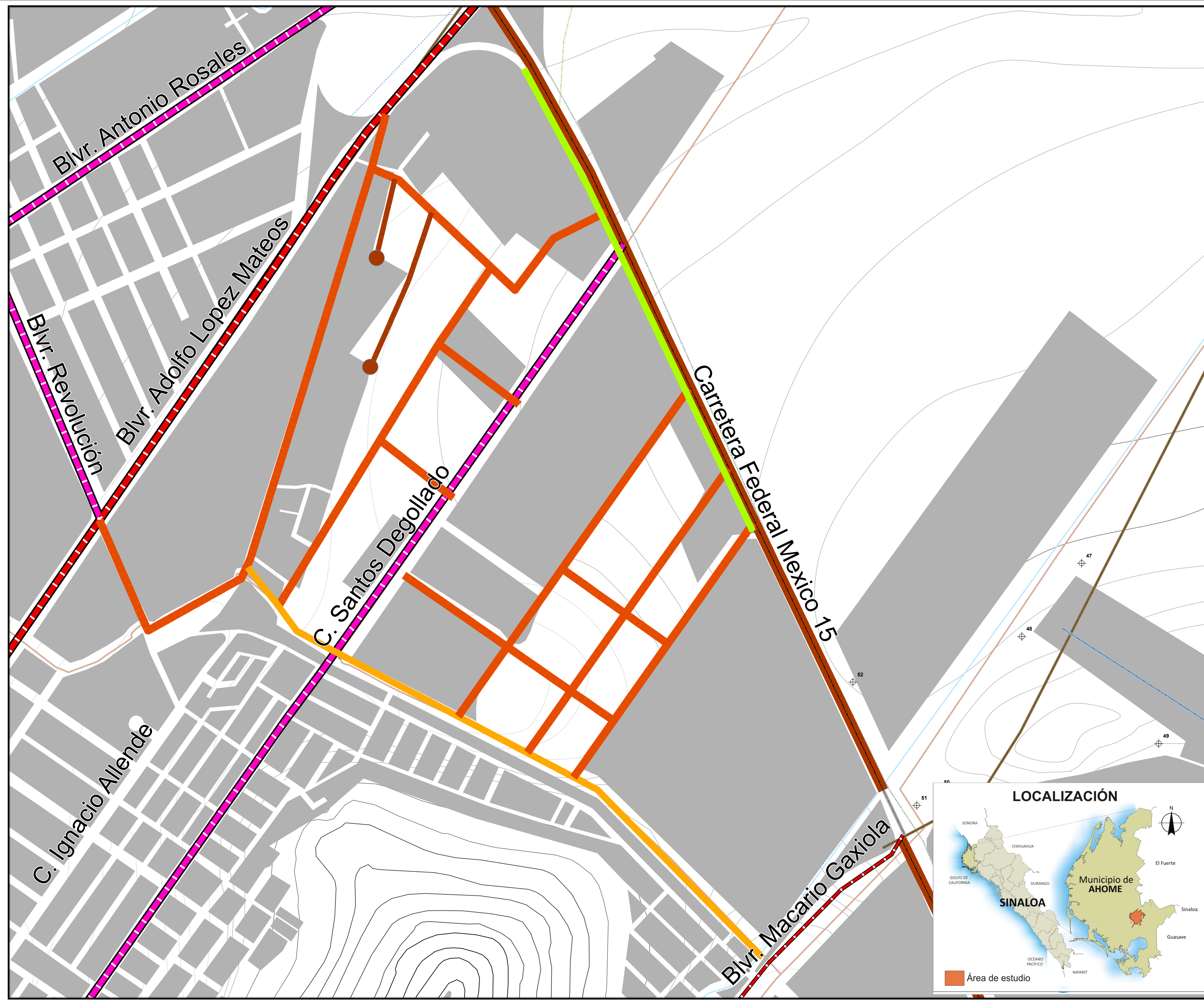


PLAN PARCIAL DE VIALIDADES DE LOS COCOS

SIMBOLOGÍA

Sistema Vial

-  (VA) Vialidad de Acceso
-  (VE) Vialidad Estructural
-  Vialidad Local de uno o dos Sentidos de Circulación
-  Vialidad con Retorno  Construcción de Retorno
-  Vialidad Compartida
-  Proyecto Alternativo Lateral Mexico 15



**MAPA E-03.- SISTEMA VIAL
LOS COCOS**

 Escala:
1:3,000
 Fecha:
JUNIO 2018

0 25 50 100 150 Metros
 Fuente: Conjunto de datos vectoriales de INEGI.
 Serie topográfica y de recursos naturales.
 Escala: 1:50 000
 Proyección del mapa: Lambert Conformal Conic GCS_North_American_1983
 Falso Este: 2 500 000, Meridiano Central: -102.00