




GOBIERNO MUNICIPAL DE AHOME

IMPLAN


INSTITUTO MUNICIPAL DE PLANEACION

- SIMBOLOGIA -

Limite del Area de Estudio

 Sup. 1,403.15 Has.

Area de Crecimiento

 Sup. 942.53 Has.


Area de Proteccion



Area de Conservacion



Area Urbana Actual

 Sup. 370.54 Has.

RASGOS FISICOS

-  Ferrocarril
-  Vias de Acceso
-  Curva de Nivel
-  Limite de Costa
-  Mangle
-  Darsena, via de Buques
-  Lagunas, Encharcamientos
-  Bahia

ESTRATEGICO

**POLITICAS DE
DESARROLLO URBANO**

NORTE



No. PLANO

VA-E-01

AHOME, SINALOA, ENERO DE 2009

ESCALA GRAFICA 1:15 000

250 125 0 250 500 750 1,000
Meters

