







**GOBIERNO MUNICIPAL DE AHOME**

**IMPLAN**  
 INSTITUTO MUNICIPAL DE PLANEACION

- S I M B O L O G I A -

-  Industria Existente
-  Limite del Area de Estudio  
Sup. 1,403.15 Has.

- Uso**
-  Area de Crecimiento
  -  Industria
  -  Turistico
- Area Urbana**
-  Area Urbana Actual

- RASGOS FISICOS**
-  Ferrocarril
  -  Curva de Nivel
  -  Vias de Acceso
  -  Limite de Costa
  -  Mangle
  -  Darsena, via de Buques
  -  Lagunas, Encharcamientos
  -  Area de Proteccion
  -  Area de Conservacion
  -  Bahia

**ESTRATEGICO**

**DESARROLLO ECONOMICO**

No. PLANO **19**

AHOME, SINALOA. ENERO DE 2009

ESCALA GRAFICA 1:15 000

250 125 0 250 500 750 1,000 Meters

