





**GOBIERNO MUNICIPAL DE AHOME**





**IMPLAN**  
 INSTITUTO MUNICIPAL DE PLANEACION



- S I M B O L O G I A -

**Riesgos Industriales**





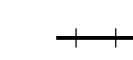
-  CFE
-  PEMEX

**Derechos de Via**

-  D.V. CFE
-  D.V. FFCC
-  D.V. PEMEX
-  D.V. SCT

-  Deslizamientos
-  Huracan

**Jerarquia Vial**

-  Regional
-  Primaria
-  Secundaria
-  De Penetracion
-  Ferrocarril

**RASGOS FISICOS**

-  muelle
-  Limite de Area Estudio
-  Curva de Nivel
-  Limite de Costa
-  Mangle
-  area inundable
-  Darsena, via de Buques
-  Lagunas, Encharcamientos
-  Bahia

**DIAGNOSTICO**

**RIESGOS Y VULNERABILIDAD**



No. PLANO

**15**

AHOME, SINALOA. ENERO DE 2009

ESCALA GRAFICA 1:8 000

