
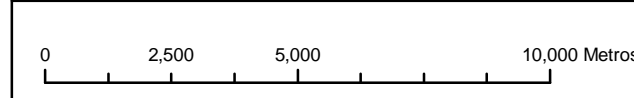








ATLAS DE RIESGOS DEL MUNICIPIO DE AHOME
ZONIFICACION DE PELIGROS - 12 -
HIDROMETEOROLOGICOS


 Escala: 1 : 150,000
 Fecha: MARZO DE 2009


SIMBOLOGIA

Peligros Hidrometeorologicos

-  Acumulacion de Agua
-  Arrastre de Sedimentos por Lluvias
-  Inundacion por Desborde Fluvial
-  Inundacion por Desborde Fluvial de tipo Torrencial
-  Inundacion por Drenaje Deficiente del Terreno
-  Inundacion por desborde de Mareas

Nivel Peligros

-  ALTO
-  MEDIO

Loc. p/habitantes

-  1 - 250
-  251 - 500
-  501 - 2500
-  2501 - 5000
-  5001 - 15000
-  15001 - 500000
-  ESTRUCTURA VIAL
-  ESTATAL
- N/A