
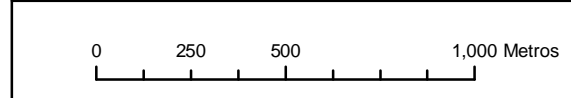


**ATLAS DE RIESGOS DEL MUNICIPIO DE AHOME**





**PELIGROS HIDROMETEOROLOGICOS - C -**


 Escala: **1 : 20,000**  
 Fecha: **ENERO DE 2009**










**SIMBOLOGIA**

**Geomorfologia Cd Mochis**

- Simbologia**
-  Cimas Redondeadas y Escarpadas
  -  Lomerio Aislado de Material Diverso
  -  Planicies Fluviales Acumulativas de Pendiente Nula
  -  Areas Inundables

**Estructura Vial**

- Categoría**
-  Carretera Federal
  -  Carretera Estatal
  -  Vialidad Primaria
  -  FFCC
  -  Infraestructura Hidraulica
  -  Curvas\_de\_Nivel
  -  Traza\_Urbana